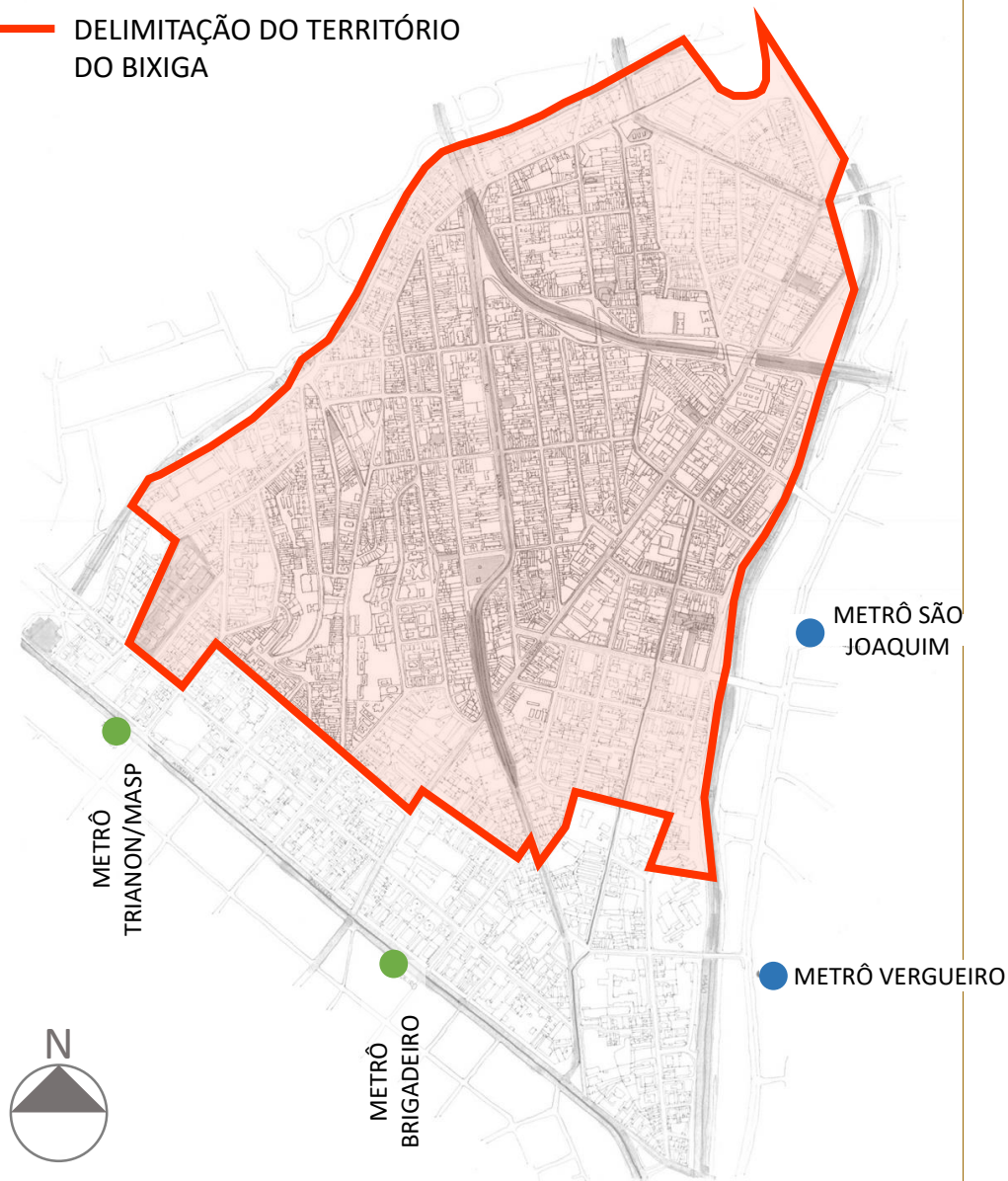


# **FÓRUM BIXIGA – 2030**

**Propostas de intervenções urbanas no território do Bixiga**

# FÓRUM BIXIGA - 2030

— DELIMITAÇÃO DO TERRITÓRIO DO BIXIGA



## O QUE É O PLANO DE BAIRRO?

É um documento, construído por meio de um processo participativo, que busca apontar o caminho a ser percorrido pela população local e pelo poder público para alcançar o conjunto de objetivos que trarão melhorias na qualidade de vida da comunidade da Bela Vista.

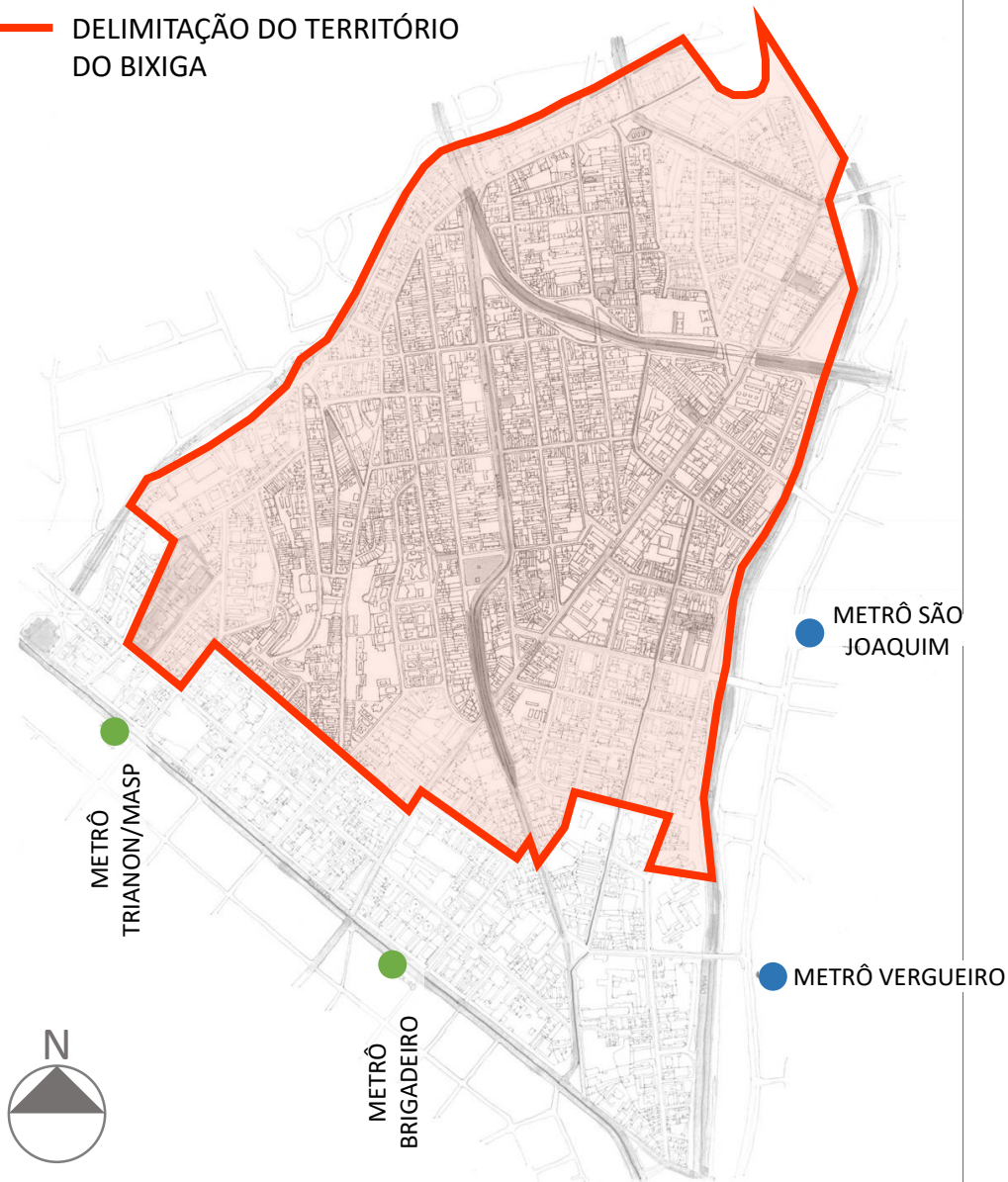


## QUAL É A SUA VISÃO DE FUTURO?

O território do Bixiga será reconhecido pela sua diversidade cultural, boemia, gastronomia, teatros, festas típicas, espaços de lazer, preservação de suas tradições, promoção da qualidade de vida e integração comunitária.

# FÓRUM BIXIGA - 2030

— DELIMITAÇÃO DO TERRITÓRIO DO BIXIGA



## PRINCIPAIS OBJETIVOS

**EDUCAÇÃO:** formar um grupo de articulação política com pessoas da comunidade e escolas públicas para construir junto à Secretaria Municipal da Educação uma proposta para efetivar uma educação pública de qualidade.

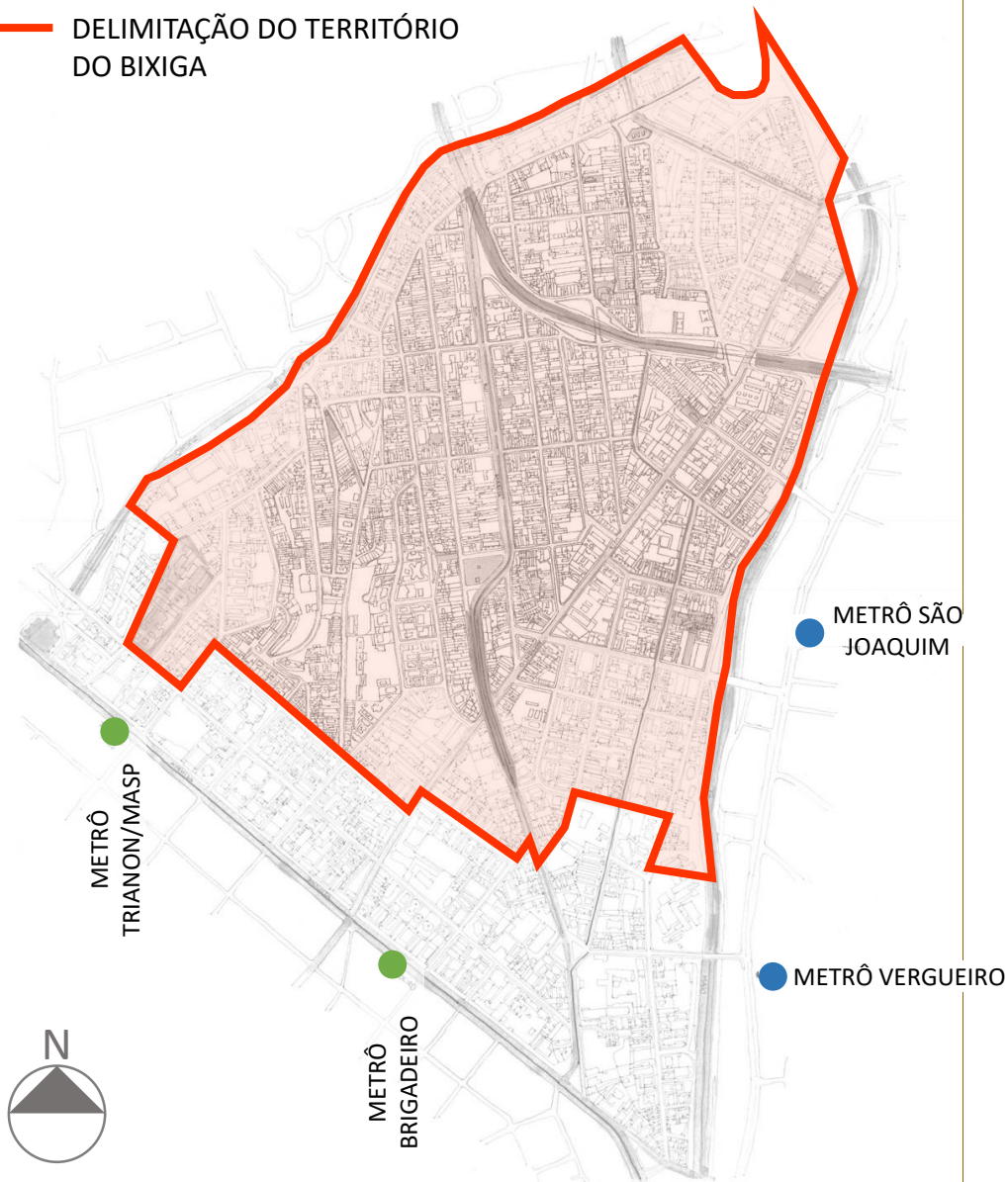


**CULTURA:** promover o acesso da população aos espaços de cultura no bairro e integrar a comunidade por meio de ações culturais.



# FÓRUM BIXIGA - 2030

— DELIMITAÇÃO DO TERRITÓRIO DO BIXIGA



## PRINCIPAIS OBJETIVOS

**SUSTENTABILIDADE:** requalificar espaços públicos, os edifícios históricos, áreas verdes e tratar o descarte de resíduos sólidos.

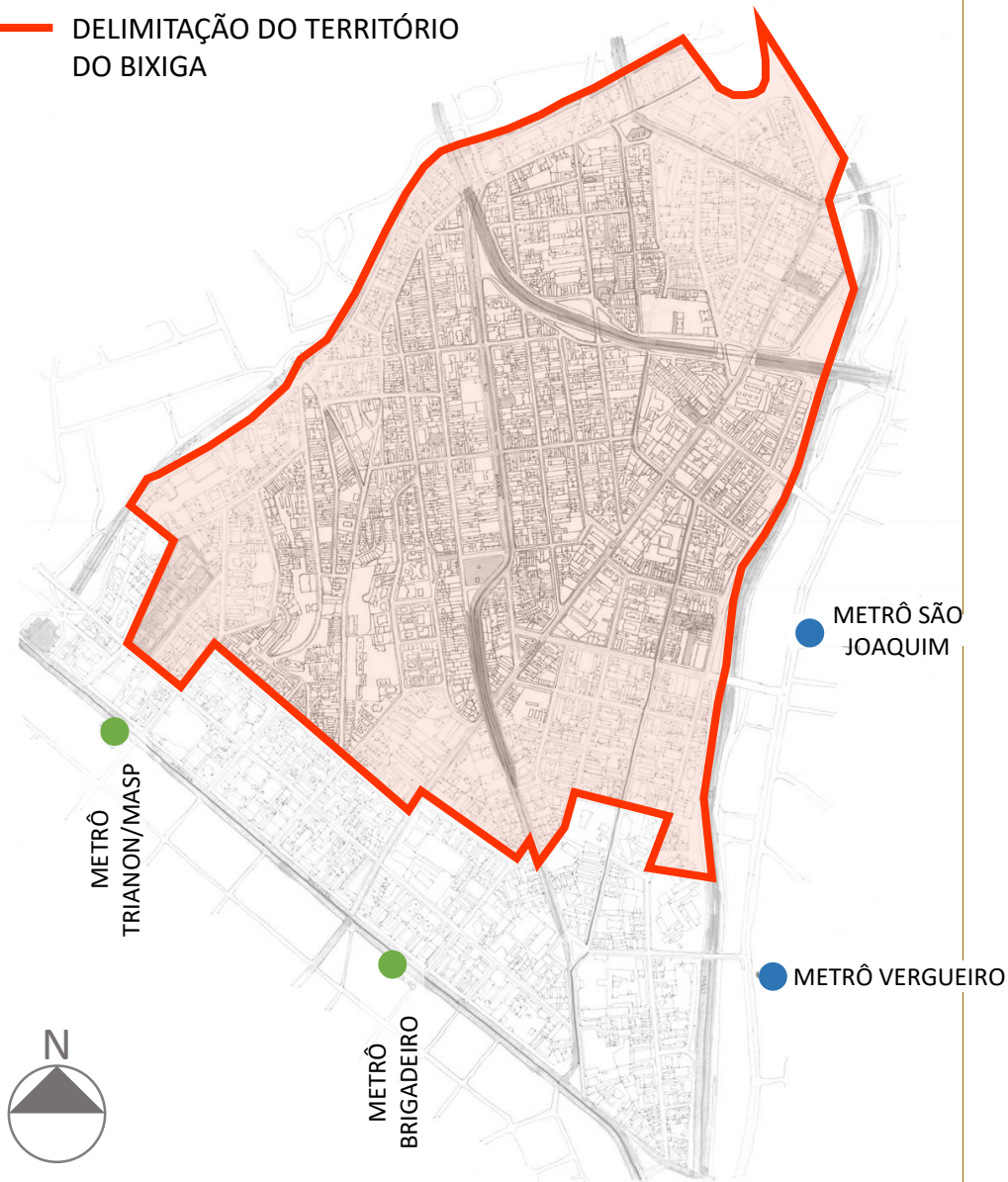


**ESPORTES:** construir equipamentos para práticas esportivas.



# FÓRUM BIXIGA - 2030

— DELIMITAÇÃO DO TERRITÓRIO DO BIXIGA



## PRINCIPAIS OBJETIVOS

**SAÚDE:** formar um grupo com pessoas da comunidade e profissionais da saúde pública para construir junto à Secretaria Municipal da Saúde uma proposta para efetivar um atendimento de qualidade na Bela Vista.

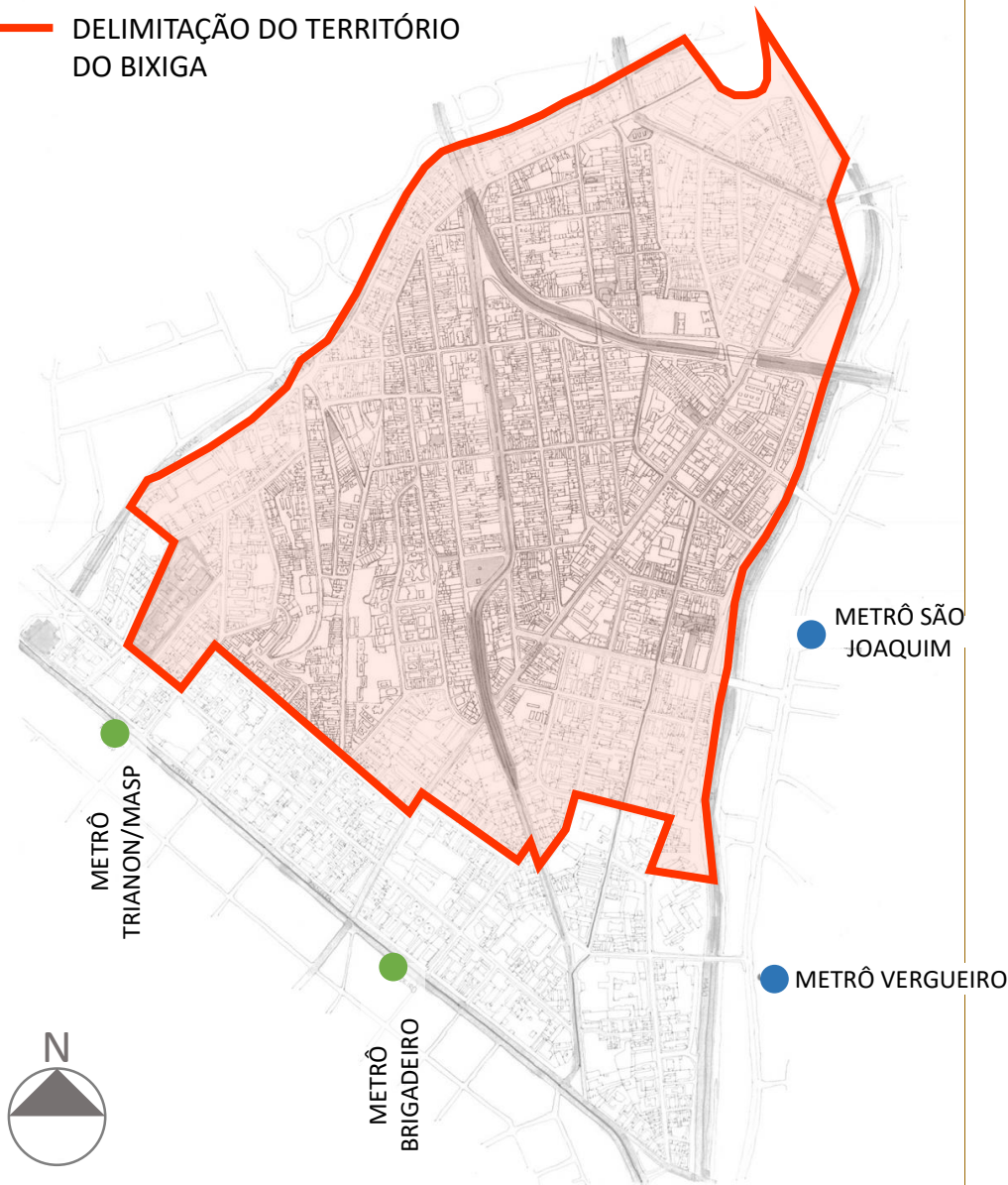


**SEGURANÇA:** fortalecer o Conseg Bela Vista e articular junto às secretarias municipais melhorias na iluminação pública e na acessibilidade às , além de campanhas para a cidadania e melhor convívio social.



# FÓRUM BIXIGA - 2030

— DELIMITAÇÃO DO TERRITÓRIO DO BIXIGA



## PRINCIPAIS OBJETIVOS

**MORADIA:** melhorar as condições de moradia das pessoas que estão em cortiços da aplicação as lei Moura para promover a integração desses moradores à vida social, cultural e política da Bela Vista.

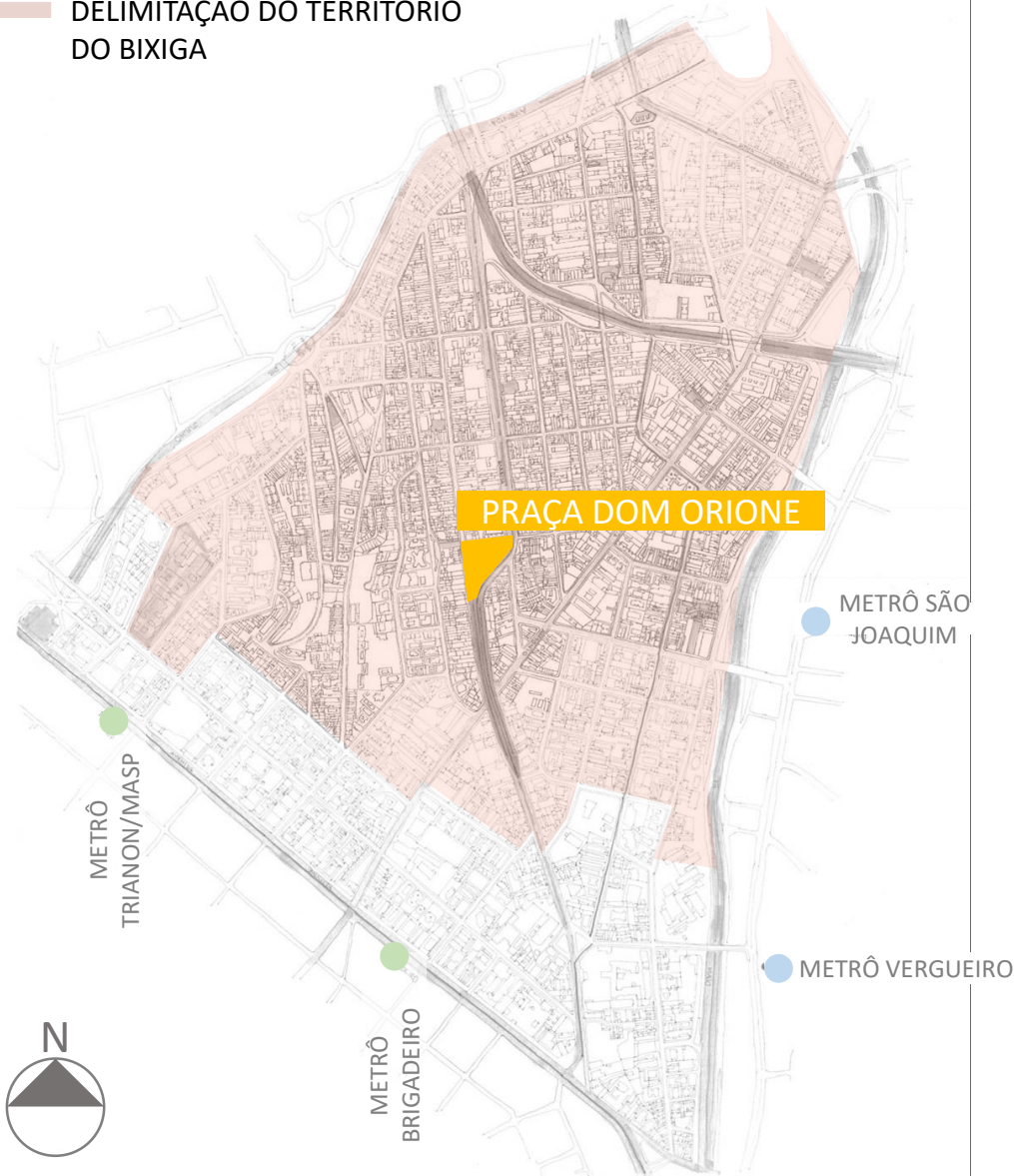


**ECONOMIA:** tornar o Bixiga um local de visitação turística com acesso à gastronomia de primeiro mundo e um comércio atrativo e diferenciado.



# PONTOS DE DISCUSSÃO – RUA TREZE DE MAIO

DELIMITAÇÃO DO TERRITÓRIO  
DO BIXIGA



## REQUALIFICAÇÃO DA PRAÇA DOM ORIONE

### CALÇADÃO NA RUA FORTALEZA




Imagem de referência retirada do Concurso Nacional de Ideias para Renovação Urbana e Preservação do Bixiga.

Projeto: “A cidade, o homem – uma identidade”, dos arquitetos Edmundo Lucio Giordano e Munir Buarraj. (Junho de 1990)

# PONTOS DE DISCUSSÃO – PRAÇA DOM ORIONE

16




Imagem de referência retirada do Concurso Nacional de Ideias para Renovação Urbana e Preservação do Bixiga.  
Projeto: “A cidade, o homem – uma identidade”, dos arquitetos Edmundo Lucio Giordano e Munir Buarraj. (Junho de 1990)



# PONTOS DE DISCUSSÃO – CORREDOR GASTRONÔMICO, CULTURAL E DE LAZER

DELIMITAÇÃO DO TERRITÓRIO  
DO BIXIGA

PRAÇA ROOSEVELT



## CORREDOR GASTRONÔMICO, CULTURAL E DE LAZER



**DELIMITAÇÃO DO CORREDOR:** Rua Treze de Maio (a partir da Av. Brigadeiro Luís Antônio), Rua São Vicente, Rua Santo Antônio (Viaduto do Café) e Martinho Prado, encontrando a Rua Avanhandava e a Praça Roosevelt.

Proposta de alargar as calçadas

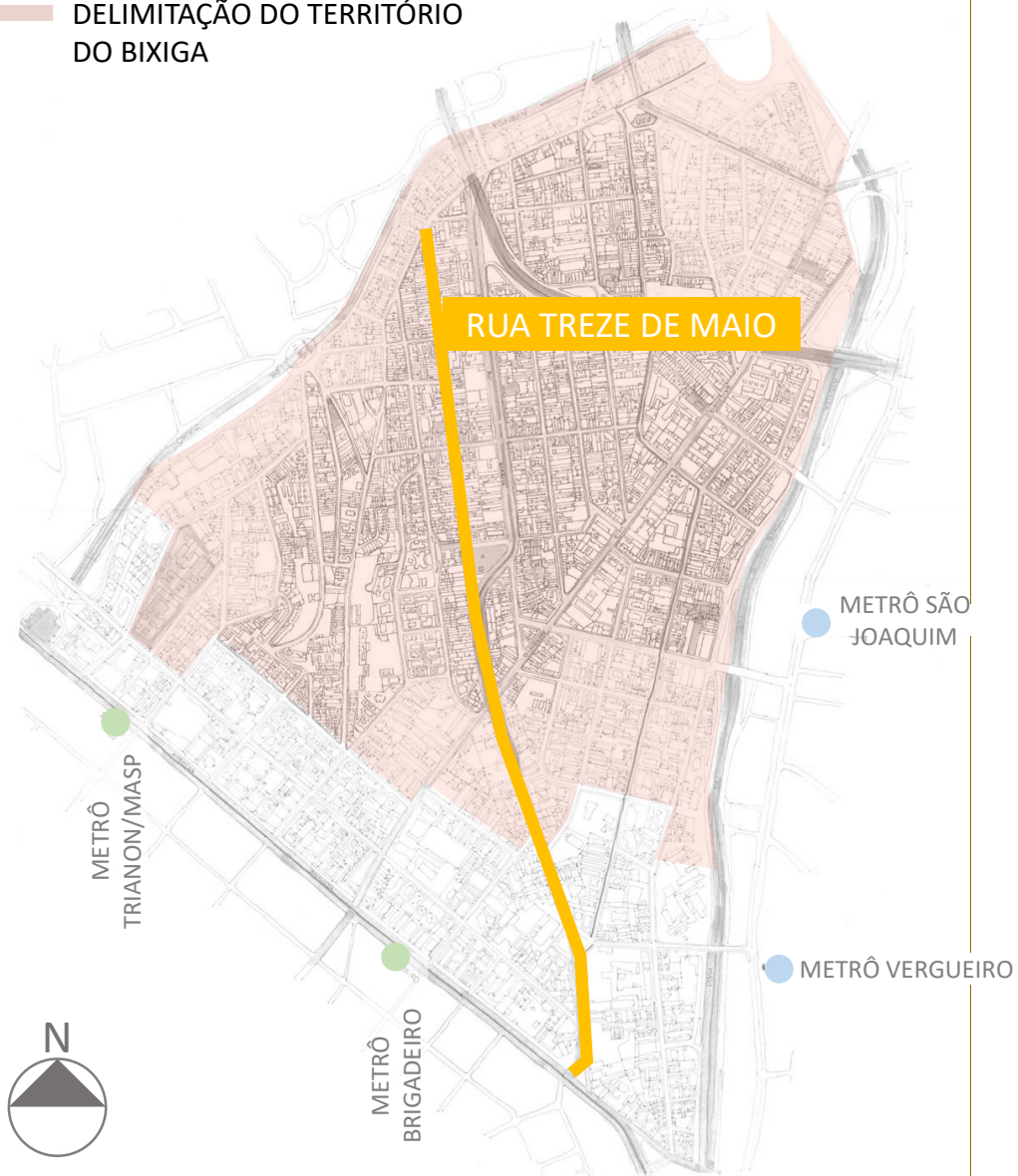
**PRINCIPAIS OBJETIVOS:** valorizar a cultura, hábitos e estilo de vida do Bixiga, ordenando e qualificando toda oferta turística existente no trajeto delimitado. Tais ações, aprimoram a qualidade dos serviços, capacitam moradores para geração de renda e ocupação em perspectiva inclusiva e sustentável. Além de resgatar a identidade do bairro e da qualidade de produtos, arte, beleza, segurança e muita diversão. Tal processo se faz com ampla participação dos moradores, comerciantes, agentes locais envolvidos, poder público e parcerias público-privadas.

# CORREDOR GASTRONÔMICO CULTURAL E DE LAZER



# PONTOS DE DISCUSSÃO – RUA TREZE DE MAIO

DELIMITAÇÃO DO TERRITÓRIO  
DO BIXIGA



## SAMBA NA TREZE



Crédito: divulgação

Samba da Treze é mais que uma roda de samba, é a verdadeira experiência da noite paulistana

IMAGEM RETIRADA DO SITE:

<https://catracalivre.com.br/agenda/samba-da-treze-bixiga-sp/>

# PONTOS DE DISCUSSÃO – RUA TREZE DE MAIO

DELIMITAÇÃO DO TERRITÓRIO  
DO BIXIGA

RUA TREZE DE MAIO

METRÔ SÃO  
JOAQUIM

METRÔ VERGUEIRO

METRÔ  
TRIANON/MASP

METRÔ  
BRIGADEIRO



## AMPLIAÇÃO DAS CALÇADAS

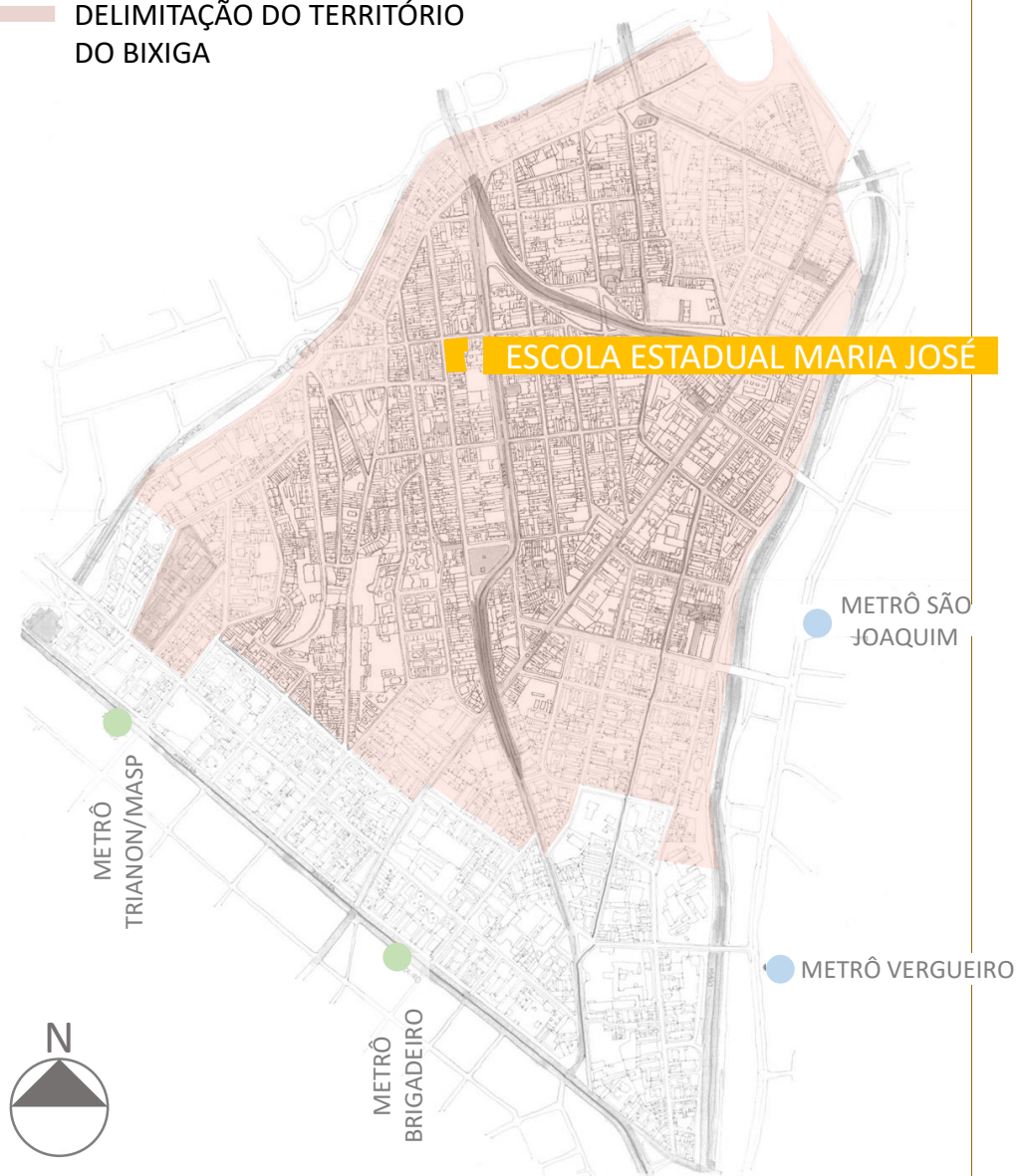


Imagem de referência retirada do trabalho final de graduação “Espaços relacionais: memória e pré-existência. A cultura negra e nordestina no Bixiga” (2013), de Mariana Mariano.

# PONTOS DE DISCUSSÃO – RUA TREZE DE MAIO

DELIMITAÇÃO DO TERRITÓRIO  
DO BIXIGA


ESCOLA ESTADUAL MARIA JOSÉ



## ESCOLA ESTADUAL MARIA JOSÉ

PROPOSTA: BANCOS E ÁREAS DE ESTAR  
NOS CANTEIROS EM FRENTE À ESCOLA.

antes



depois



antes



depois



# PONTOS DE DISCUSSÃO – VAI-VAI

DELIMITAÇÃO DO TERRITÓRIO  
DO BIXIGA

FUTURA ESTAÇÃO DE  
METRÔ



VAI-VAI

METRÔ SÃO  
JOAQUIM

METRÔ  
TRIANON/MASP

METRÔ  
BRIGADEIRO

METRÔ VERGUEIRO




## FUTURA ESTAÇÃO DE METRÔ VAI-VAI

Proposta: sede da Vai-Vai e centro comercial junto à estação de metrô.

Térreo público próximo à bares e restaurantes com espaço para ensaio da escola de samba.



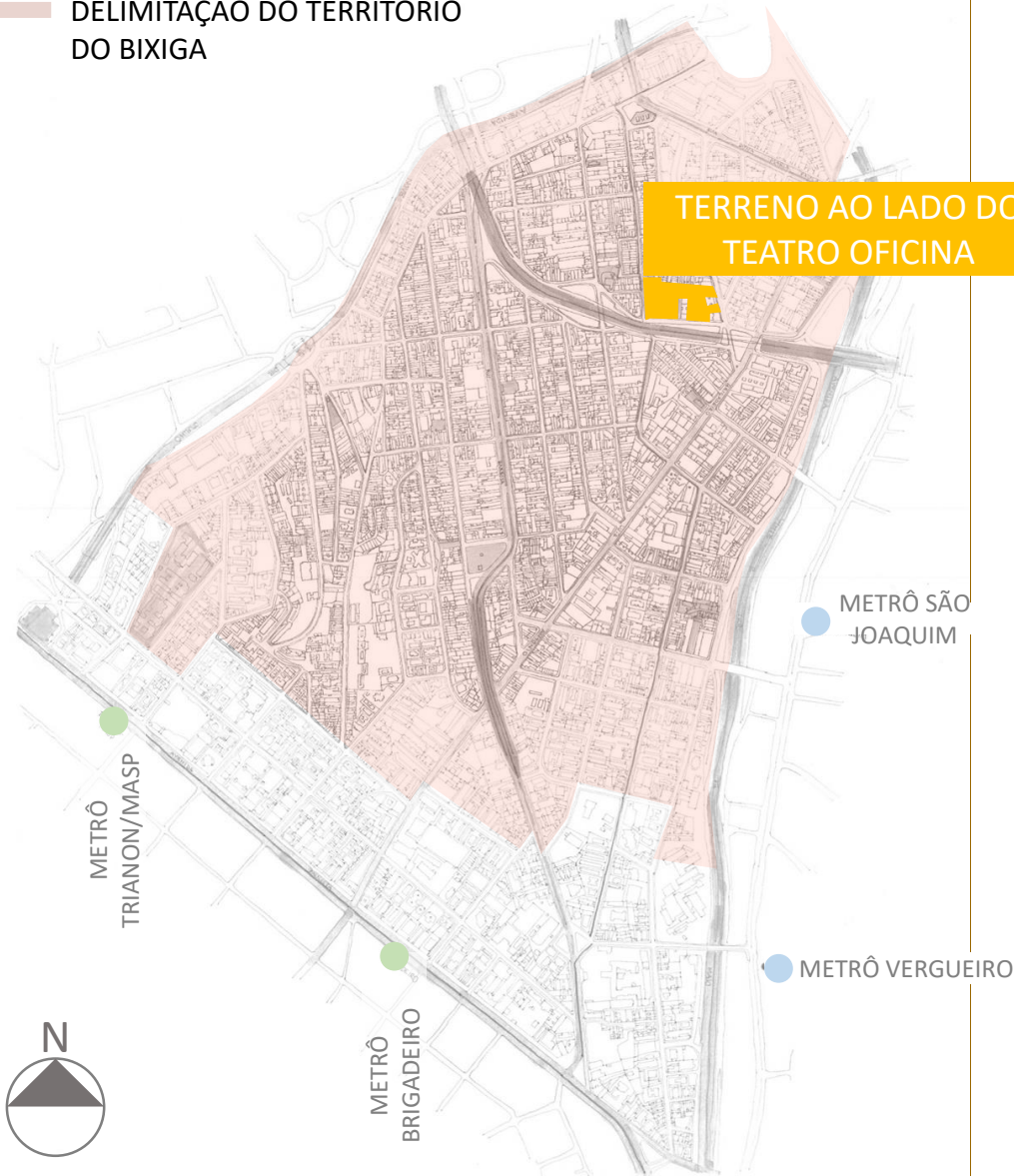
# PONTOS DE DISCUSSÃO – FUTURA ESTAÇÃO DE METRÔ VAI-VAI



# PONTOS DE DISCUSSÃO – PARQUE DO BIXIGA

DELIMITAÇÃO DO TERRITÓRIO  
DO BIXIGA

TERRENO AO LADO DO  
TEATRO OFICINA



## PARQUE DO BIXIGA



Proposta: tornar o terreno ao lado do teatro oficina um parque com áreas de lazer de qualidade e trazer de volta o córrego do Bixiga que passa sob o terreno.



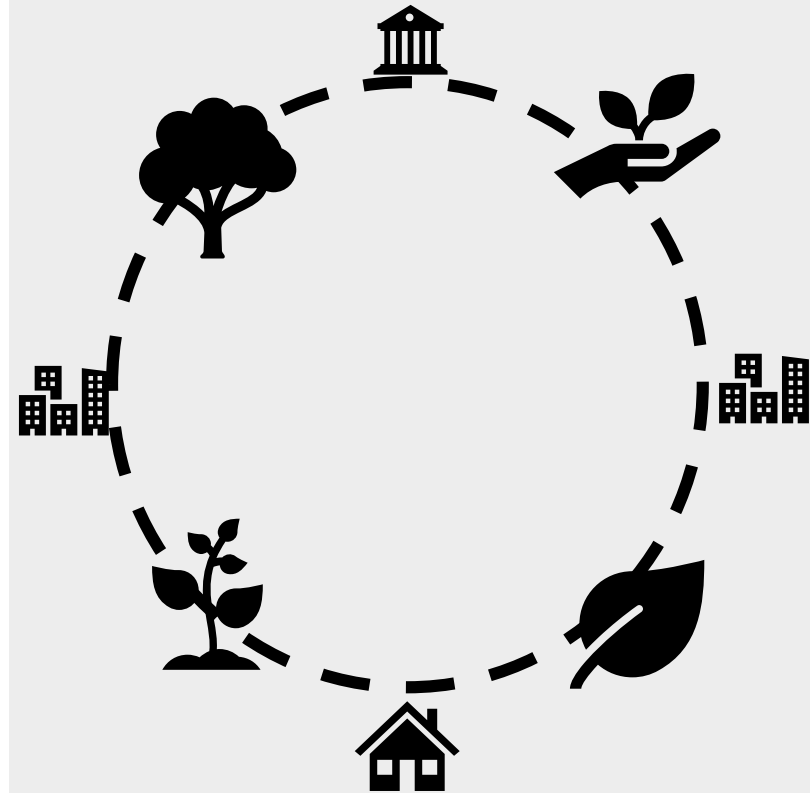
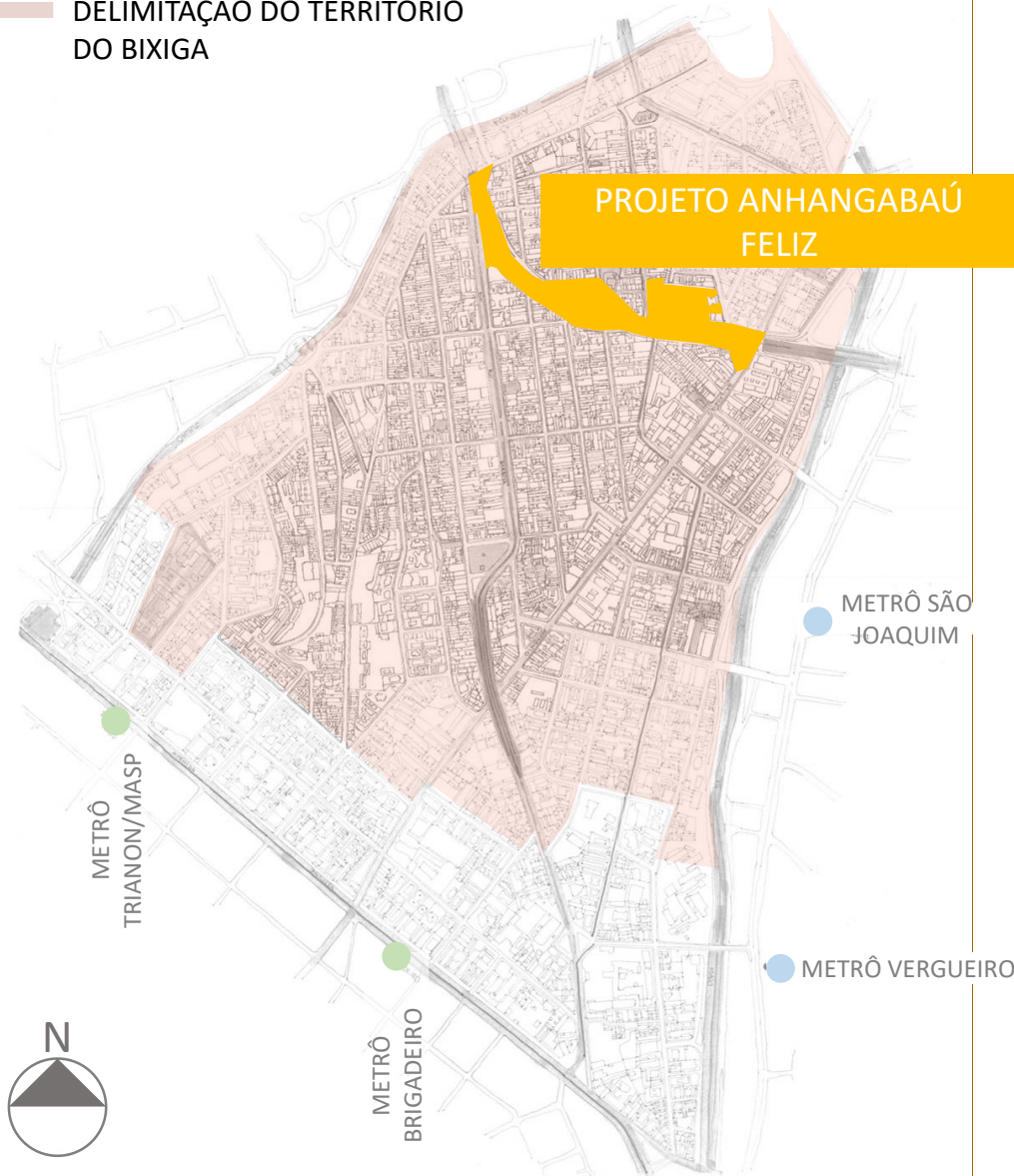
# PONTOS DE DISCUSSÃO – PARQUE DO BIXIGA



IMAGEM DE REFERÊNCIA: PROPOSTA DE PARQUE REALIZADA PELO TEATRO OFICINA

# PONTOS DE DISCUSSÃO – ANHANGABAÚ FELIZ

DELIMITAÇÃO DO TERRITÓRIO DO BIXIGA

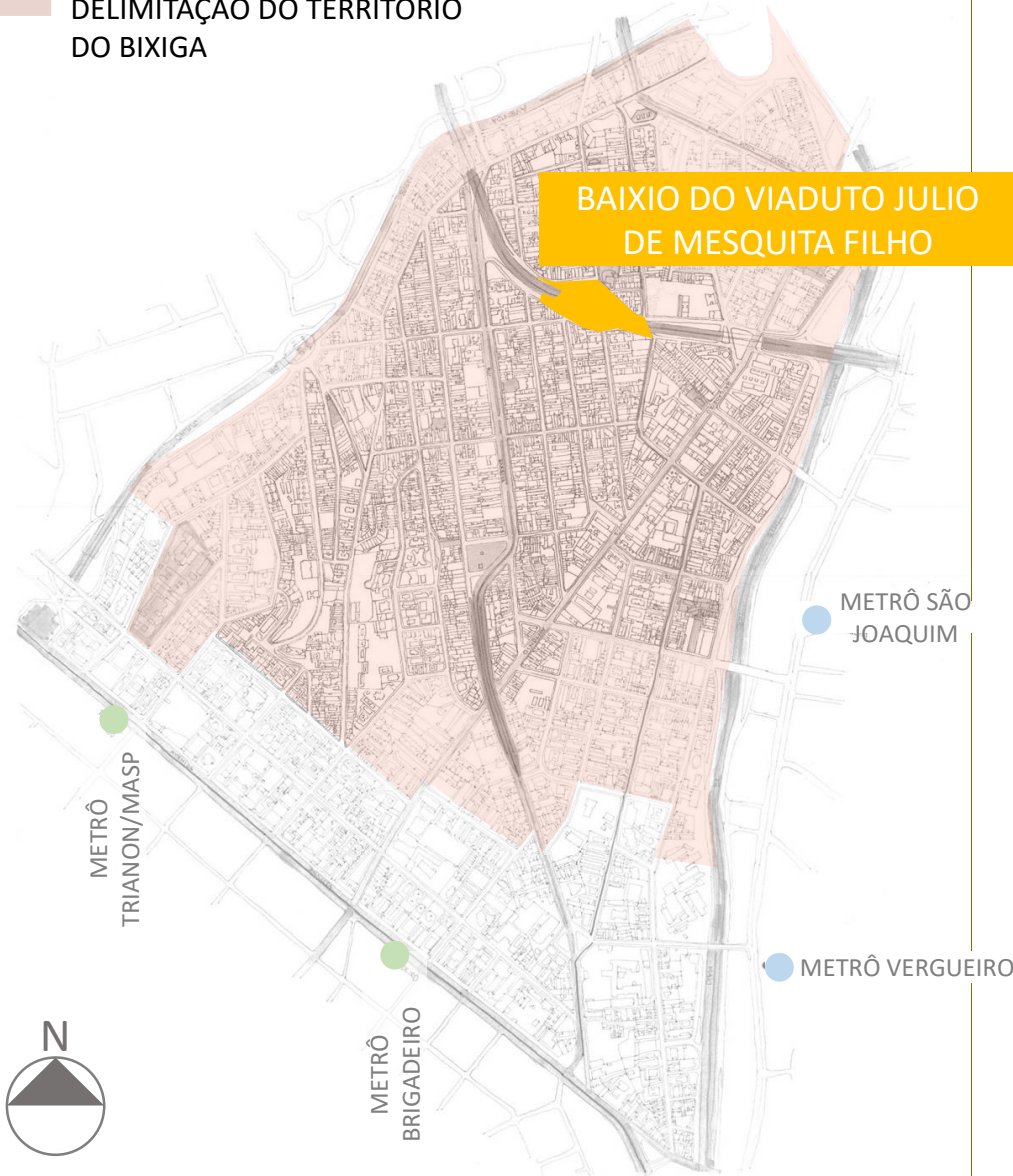




# PONTOS DE DISCUSSÃO – VIADUTO JULIO DE MESQUITA FILHO

DELIMITAÇÃO DO TERRITÓRIO DO BIXIGA

BAIXIO DO VIADUTO JULIO DE MESQUITA FILHO



## CAMPINHO DE FUTEBOL

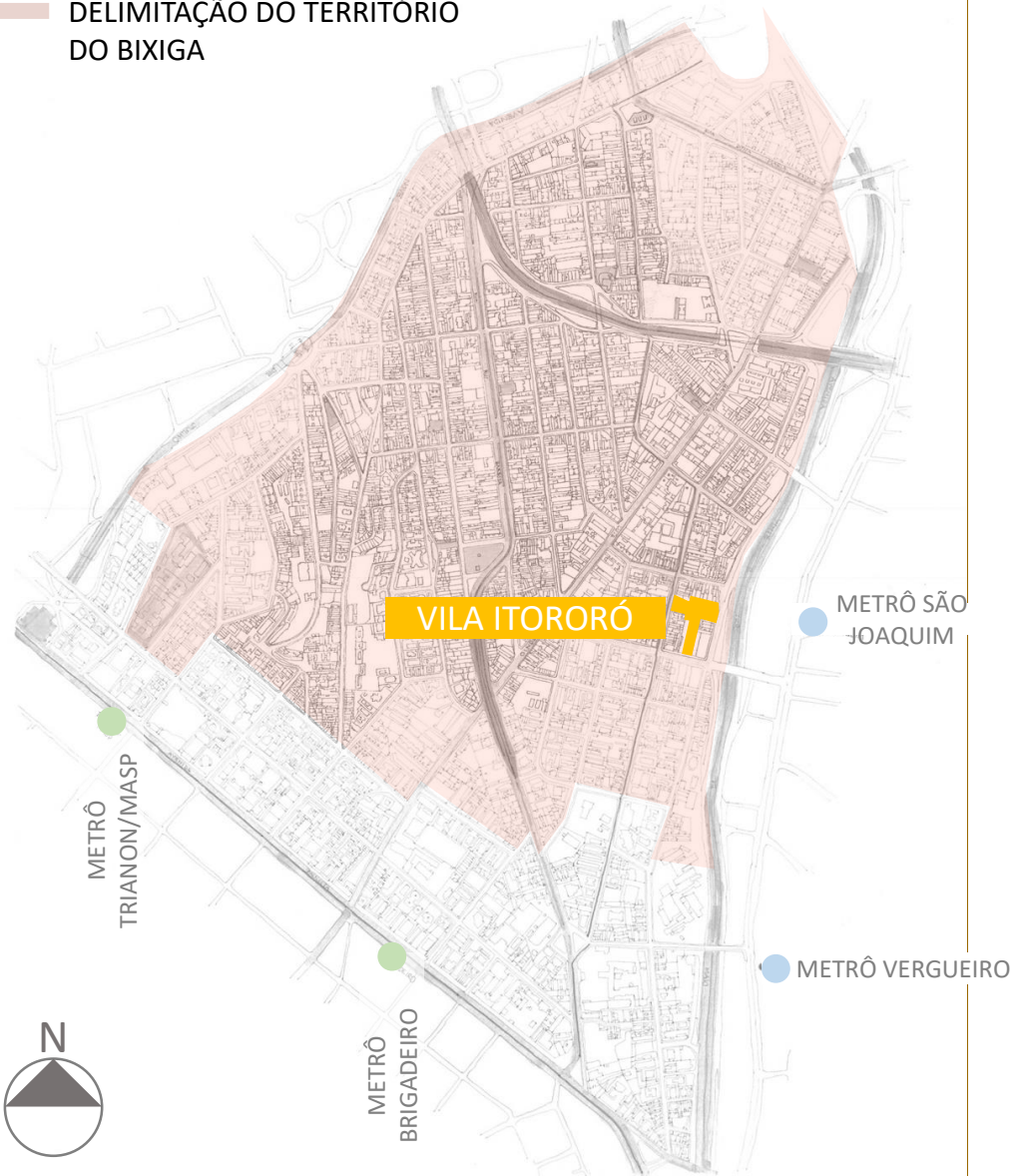


IMAGEM: GOOGLE STREET VIEW – JAN/2018



# PONTOS DE DISCUSSÃO – VILA ITORORÓ

DELIMITAÇÃO DO TERRITÓRIO  
DO BIXIGA



## CANTEIRO ABERTO



FOTO: THAIS CARDOSO – SET/2017

VILA ITORORÓ

CANTEIRO ABERTO

# PONTOS DE DISCUSSÃO

Traçar diretrizes de Plano de Bairro para o território do Bixiga que sejam condizentes com os OBJETIVOS DE DESENVOLVIMENTO SUSTENTÁVEL DA ONU:



- 1 – ERRADICAÇÃO DA POBREZA;
- 2- FOME ZERO E AGRICULTURA SUSTENTÁVEL;
- 3 – SAÚDE E BEM-ESTAR;
- 4 – EDUCAÇÃO DE QUALIDADE;
- 5 – IGUALDADE DE GÊNERO;
- 6 – ÁGUA POTÁVEL E SANEAMENTO;
- 7 – ENERGIA LIMPA E ACESSÍVEL;
- 8 – TRABALHO DECENTE E CRESCIMENTO ECONÔMICO;

- 9 – INDÚSTRIA, INOVAÇÃO E INFRAESTRUTURA;
- 10 –REDUÇÃO DAS DESIGUALDADES;
- 11 – CIDADES E COMUNIDADES SUSTENTÁVEIS;
- 12 – CONSUMO E PRODUÇÃO RESPONSÁVEIS;
- 13 – AÇÃO CONTRA A MUDANÇA GLOBAL DO CLIMA;
- 14 – VIDA NA ÁGUA;
- 15 – VIDA TERRESTRE;
- 16 – PAZ, JUSTIÇA E INSTITUIÇÕES EFICAZES;
- 17 – PARCERIAS E MEIOS DE IMPLANTAÇÃO.